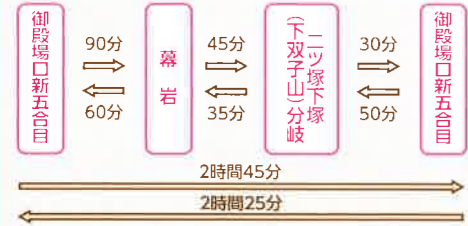


富士山自然休養林ハイキングコース



富士山の裾野に広がる原生林は自然の宝庫で、中には無限の動植物が生息しています。富士山自然休養林は、“人と自然がふれあふ森”として選定された国有林です。4市1町にまたがる1,765haの山麓にはたくさんの遊歩道があり、誰もが気軽に散策や森林浴を楽しむことができます。ハイキングコースは全13コースで、上記コースは其中でも人気のコースです。

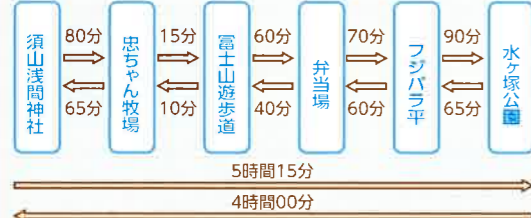


凡例

- 鉄道
- 高速道路・有料道路
- 国道
- 主要道路
- 一般道路
- 市町村界
- 県界
- トイレ
- バス停・バス路線
- 駐車場
- 温泉
- 観光地
- 道の駅

富士山須山口登山歩道

「須山浅間神社～水ヶ塚公園」

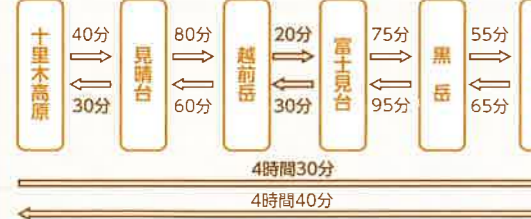


須山口登山道は、文献によると室町時代には在ったとされており、宝永の大噴火により一時途絶えながらも須山村の人々の手で復旧し、1800年の御縁年には5398人の登山者を集めました。しかしながら明治時代に、アクセスのよい須山口の2合8勾に合流する御殿場口が開かれてからは登山者も減少し、さらに登山道の一部が旧陸軍の演習場となると通行自体ができなくなりました。

現在の須山口登山歩道は、平成9年から11年にかけて地元須山の人たちが再興したものです。今回は起点となる須山浅間神社から表富士の玄関口である水ヶ塚公園までを紹介しています。



愛鷹連峰越前岳・黒岳ハイキングコース

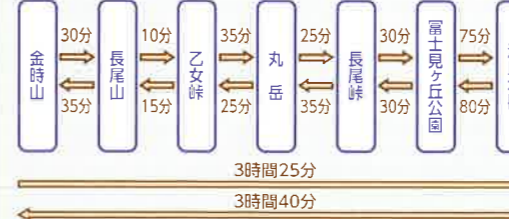


愛鷹山ハイキング(日本二百名山)

愛鷹連峰は、富士山南麓にある裾野市、沼津市、富士市、長泉町の3市1町にまたがる周囲およそ60kmの複数の山々の総称です。連峰は越前岳・位牌岳・袴腰岳・愛鷹山・大岳・呼子岳・鋸岳・黒岳・前岳の9つが連なっており、日本二百名山のひとつでもあります。コースの途中には、十里木展望台、越前岳、富士見台、黒岳展望台と景観の素晴らしい場所があります。



箱根山ハイキングコース「ごてんば乙女峠ハイキングコース」

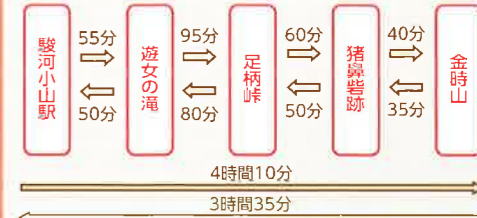


乙女峠から長尾山、金時山へのルートと、乙女峠から丸岳、長尾峠、さらに湖尻峠から芦ノ湖の深良水門までのルートがあります。乙女峠は古くから富士見三峠に数えられる好景勝地。金時山は箱根外輪山の最高峰で360度の大パノラマが広がり、丸岳山頂・富士見ヶ丘公園・箱根芦ノ湖展望公園は駿河湾までが眼下に一望できます。また、乙女トンネル横には、幸せを呼ぶ乙女の鐘が設置され、人気スポットになっています。



富士箱根トレイル

「足柄峠～金時山コース」



富士箱根トレイルは、静岡県と山梨県、神奈川県境に位置し、富士山須走口五合目から西丹沢と呼ばれる三国山稜・湯船山・不老山を経て、足柄山系の金時山までを縦走する全長約43kmのトレイルです。さらに、金時山からは、神奈川県箱根町に至るルートに接続しています。ルート上には、ブナ林を始めとする落葉樹林帯が広がり、四季折々の表情を見せてくれます。春から初夏にかけては多くの花に彩られ、富士山麓周辺に自生するサンショウバラの群生を見ることが出来ます。

富士箱根トレイルHP
<http://www.fuji-oyama.jp/fujihakone/>



凡例 (ハイキングコース)

- 富士箱根トレイル
- 箱根山ハイキングコース
- 富士山自然休養林ハイキングコース
- 富士山須山口登山歩道[須山浅間神社～水ヶ塚公園]
- 愛鷹連峰越前岳・黒岳ハイキングコース
- エスケープルート・別ルート

Scale : 1/100,000



この地図の作成に当たっては、国土院院長の承認を得て、同院発行の27万5千分の1地形図を使用しました。(承認番号 甲25第9号 第72-GISMAP32367号)